МУНИЦИПАЛЬНОЕ БЮДЖЕТНОЕ УЧРЕЖДЕНИЕ ДОПОЛНИТЕЛЬНОГО ОБРАЗОВАНИЯ ЭКОЛОГИЧЕСКИЙ ЦЕНТР «ЭКОСФЕРА» Г. ЛИПЕЦКА

# Площади Липецка

**Мишин Даниил,**
**детское объединение**
**«Знатоки родного края»**

*Город Липецк –мой прекрасный,*
*Здесь и парки, и аллеи,*
*Знаменитый Петр Первый,*
*Малая родина юности моей*
*Прошу тебя*
*Никогда не старей!*

(Марина Корнукова
12 декабря 2019 г )

Центральная площадь Липецка. Находится в Советском округе между улицами Интернациональной, Зегеля и Петровским проездом.

Была образована ещё до прихода советской власти как площадь перед Христорождественским собором. В канун первой годовщины Октябрьской революции решением Липецкого исполкома Соборная площадь стала именоваться Интернациональной. 9 июля 1958 года Интернациональную площадь переименовали в честь Ленина.

30 июня 1993 года введено второе, дополнительное официальное название — Соборная площадь.

Площадь Авиаторов — одна из многочисленных площадей Липецка, расположенная на пересечении улиц Космонавтов и Гагарина. Она была образована в 1968 году и первоначально называлась иначе — в честь 50-летнего юбилея ВЛКСМ. Спустя год после образования площади, в ее центре был установлен памятник, посвященный героям-авиаторам.

Памятник авиаторам создавался по проекту липецкого архитектора Н.Р. Полунина. Летом 2003 года, когда город отмечал свое 300-летие, рядом с памятником авиаторам был торжественно открыт новый монумент, посвященный погибшим летчикам Липецкого авиационного центра. Ценой своих жизней зимой 1968 года они сумели увести от жилых кварталов загоревшийся самолет и спасти многие жизни.

**Является одной из центральных городских площадей, была образована в 1972 году. Название было дано в честь известного советского политического деятеля Г.В. Плеханова, философа, двигателя идей марксизма. На площади Плеханова нет каких-либо уникальных исторических достопримечательностей.**

**Большая часть зданий, расположенных на ней, были построены уже в советскую эпоху. Под площадью проходит подземный переход, проложенный в 70-е годы.**
**В 2008 году в самом центре площади был установлен памятник основателям города. Скульптуры представляет собой металлический столб, увенчанный фигурой ангела-хранителя. У основания столба расположились скульптуры людей, представляющих разные сословия эпохи Петра Первого.**




Расположена на границе Правобережного и Советского округов города, на пересечении улицы Гагарина и улицы Зегеля. С 1961 до 1967 год называлась площадью Гагарина как и улица.Возведение мемориального комплекса началось в мае 1965, посвящен он участникам Великой Отечественной войны. Создателями памятника являются скульптор Гришко и архитектор Мордухович. Комплекс представлен, как обелиск высотой в 19 метров, у подножья которого расположен вечный огонь.

Улицу Гагарина от церкви святой Евдокии и Евдокиевского кладбища, на котором похоронены солдаты, погибшие в эвакогоспиталях Липецка, отделяют очень высокие стены, на них изображены звезды, выбитые в камне годами войны. «Здесь замурованы списки липчан, погибших в борьбе за свободу и независимость нашей Родины в Великой Отечественной войне 1941 — 1945 г.г. Обелиск заложен 9 мая 1965 г» - именно такие слова высечены на граните у «Вечного огня». Официальное открытие комплекса состоялось 23 февраля 1968 года. Это был день 50 — летней годовщины основания вооруженных сил СССР.
К 60 — летию со Дня Победы советских войск была установлена новая мраморная стела. На ней имеется гравировка со всеми фамилиями Героев Советского Союза, полных кавалеров Ордена Славы, являющихся уроженцами Липецкой области.

Неофициальное название площади в Октябрьском округе города Липецка. Расположена на пересечении проспекта Победы, улицы Катукова и Воронежского шоссе.

На площади расположен монумент в честь формирования первого танкового корпуса, которым командовал М.Е. Катуков). Памятник был открыт 1декабря 1978 года. На изогнутой железобетонной плите был установлен настоящий танк Т-34 на фоне контура звезды. Вокруг посажены серебристые ели. Автор проекта В. Н. Кожухарин.

# Площадь Победы

Одна из центральных площадей города Липецка. Расположена в Советском округе на пересечении улиц Терешковой, Советской,Первомайской , Неделина и проспекта Победы. Прежде называлась Колхозной площадью. 5 мая 1965 г. её переименовали в честь победы в Великой Отечественной войне . К концу 1950-х годов был разработан генплан, куда вошла планируемая застройка площади с комплексом Центрального колхозного рынка на 350 мест.

В 1960 г. первым домом на площади становится кинотеатр «Спутник». В конце 1990-х-начале 2000-х г.г. у площади под улицей Терешковой сооружен подземный переход к Центральному рынку. До 2005 г.через центр площади проходили трамвайные пути. Ныне газон в центре площади Победы превращен в цветочную клумбу. 8 мая 2015 года в центре площади был открыт памятник Победы, созданный скульптором И. Мазуром по инициативе ветерана Великой отечественной войны П. Кащенко[1]. Памятник представляет ансамбль из стелы, к которой ведут 4 ступени. Стела увенчана Орденом Победы.




Расположена в Советском и Правобережном округах на пересечении Советской улицы, Петровского проезда и улицы Карла Маркса. Прежде называлась Старобазарной площадью. В центре стояла часовня Петра и Павла. Здесь находилась купеческая часть старого Липецка. 16 ноября 1918 г. площадь переименовали: дали нынешнее имя. Все первомайские демонстрации вплоть до 1959 года проводились на площади Революции. В 1931 г. была снесена Петропавловская часовня. На освободившемся месте разбили сквер, окруженный оградой, засадили тополями и акациями.

В центре сквера, который назвали Ленинским, поставили памятник В. И. Ленину, вокруг образовалась площадка. К 60-летию советской власти сквер был реконструирован. Он стал меньше по размерам. 6 ноября 1967 года появился памятник с официальным названием «Участникам революции в Липецке». Таким образом, Юрий Гришко и Мирон Мордухович, тогда еще молодые и амбициозные архитектор и скульптор, увековечили события 9 апреля 1917 года. В тот день рабочие и солдаты 191-го запасного полка, квартировавшего в Липецке, разоружив полицию, устроили торжественные символические похороны «старого режима»

Расположена на развилке проспекта Мира и улицы Зои Космодемьянской. Площадь Мира — парадная площадь левобережья. На неё с 1958 года приводит Петровский мост, начинающийся на правом берегу. В 1950-е годы площадь имела другое, неофициальное, название — площадь спиртзавода.

По ней в те времена проходила трамвайная линия, соединявшая оба берега реки Воронеж (в 2003 её убрали). Нынешнее название площадь получила 30 октября 1959 года.
В центре площади Мира установлен символический монумент, кверху заканчивающийся необычным виноградообразным светильником.

# Площадь Франценюка

Площадь в Левобережном округе города Липецка. Находится в Новолипецке перед Дворцом культуры НЛМК на пересечении проспекта Мира, улицы Аносова и Парковой улицы.Ранее была безымянной. Названа в 1997 году в честь почетного гражданина Липецка главы НЛМК И.В. Франценюка (прижизненно).

От площади Франценюка к улице Адмирала Макарова  тянется также сквер им. Франценюка, который также был назван в1997 году20 июля 2008 года открылся реконструированный (фактически новый) фонтан. Он изготовлен из серого гранита и представляет собой трехъярусное сооружение (ширина — более 13 метров, высота — около 6 метров, а с учётом водного столба, бьющего из центра, — почти 8 метров).

Фонтан на площади Франценюка в горо
Фотобанк Лори

# Площадь Металлургов

Площадь в Левобережном округе города. Находится на Новолипецке между пересечением проспекта Мира,улиц 9-го Мая и Адмирала лазарева и тянется до комбинатоуправления (главного здания) НЛМК. Образована 7 апреля 1961 года.Названа в честь его металлургов НЛМК.

Площадь имеет необычную форму: к главному зданию НЛМК тянется широкий бульвар, на востоке от которого проходит проезжая часть с трамвайными путями. Около комбинатоуправления разбит сквер. В нём высажены серебристые ели, а в центре устроены цветники. В конце бульвара находится памятник металлургам, называемый в народе «чугунками». Протяженность площади составляет 360 метров.

# Площадь Клименкова

Пло́щадь Клименко́ва — площадь в Октябрьском округе Липецка. Находится между улицами Краснозаводской, Коммунистической и Ленинградской перед городским Дворцом культуры (в прошлом Дворец культуры тракторостроителей — ДК ЛТЗ).

Площадь получила название в 1987 году к 80-летию со дня рождения В.Я. Клименкова (1907—1976), многие годы возглавлявшего Липецкий тракторный завод.

# Площадь Загорского

Пло́щадь Заго́рского — площадь в Октябрьском округе города Липецка. Расположена в Тракторном на пересечении Краснозаводской и Краснознаменной улиц перед главным фасадом завода «Липецкий трактор»(быв. Липецкий тракторный завод, ЛТЗ).

Площадь названа в 1990- годах в честь бывшего директора ЛТЗ Н. Г. Загорского (1933—1992). На здании бывшего заводоуправления (Краснозаводская улица, 1) ему установлена мемориальная доска В центре площади Загорского расположен памятник В. И. Ленину.

# Площадь Коммунальная

Коммунальная площадь — площадь в Советском округе г. Липецка. Расположена в квартале улиц Первомайской, Барашева, Коммунальной и проезжей части самой площади. Проезжая часть проходит от Первомайской улицы до Коммунальной улицы параллельно улице Фрунзе. Ранее называлась Троицкой площадью— по находившейся здесь Троицкой церкви.

16 ноября 1918 года получила нынешнее название. Сейчас практически всю территорию площади занимает стадион «Металлург» — крупнейший в области. Прежде проезжая часть Коммунальной площади с трёх сторон окружала стадион. В этом районе расположены два усадебных дома начала XX века — на Коммунальной площади, 5 и на Коммунальной площади, 4 (имеют статус памятника архитектуры (региональный).

# Торговая площадь



Торговая площадь — площадь в Советском округе г. Липецка. Расположена в квартале улиц Неделина,Горького и проезжей части самой площади. Проезжая часть проходит от улицы Горького до улицы Барашева, затем поворачивает в южном направлении и доходит до улицы Неделина. Ранее площадь называлась Острожной, потом Тюремной — оба топонима даны по находившейся здесь тюрьме. Тюрьма была и после Октябрьской революции, а площадь16 ноября 1918 года получила новое имя — площадь Свободы. В дальнейшем после закрытия тюрьмы здесь построили Центральный рынок города, а площадь 4 ноября 1959 года переименовали в Торговую. Во второй половине 1980-х рынок был перенесён на площадь Победы, а Торговую площадь застроили панельными домами. После революции храм был исковеркан, использовался как тюремное помещение, а затем как хозяйственное. В последние годы восстановлен и находится посередине площади в окружении домов. Протяженность площади составляет 410 метров.

# Площадь Константиновой

Площадь Константиновой— площадь в Правобережном округе Липецка. Находится на Соколе между улицами Ушинского,40-летия Октября, Смыслова и территорией спорткомплекса «Сокол». Возникла в начале XXвека при строительстве в этом районе поселка инженерного персонала металлургического завода. Первоначальное название — Верхняя колония (в отличие от Нижней и Средней колоний, ныне улицы Газина и Смыслова, соответственно). С 1950-х годов называлась Клубной площадью по расположенному здесь клубу (затем дворцу) завода «Свободный Сокол».

5 мая 1965 года получила новое имя в честь Героя Советского Союза К.С. Константиновой (1925—1943), уроженки села Сухая Лубна Липецкого района. Протяженность площади составляет 230 метров.

## Площадь Петра Великого

Парадная площадь Липецка, на которой проходят основные мероприятия, в том числе День города. До этого основной площадью была Соборная. Находится на границе Советского и Правобережного округов между улицами Карла Маркса, Литаврина и Октябрьской. Прежнее название — Площадь Карла Маркса( с 16-го мая 1969 г.)

29 октября 1996 года в ознаменование 300-летия русского флота в центре площади Маркса был открыт уже второй в Липецке памятник Петру I. С тех пор это место стали называть площадь Петра, Петровская площадь. 24 июня 2003 года она официально стала площадью Петра Великого.